



**TRAIL
DES PYRAMIDES
NOIRES**
09 MAI 2026

ROADBOOK

A QUOI SERT UN ROADBOOK ?

À vous donner toutes les informations nécessaires, celles que vous connaissez sans doute déjà car vous êtes d'assidus lecteurs de notre site internet et que vous nous suivez sur les réseaux sociaux, mais aussi celles qui vous ont échappées ou qui sont très récentes (un problème météo, un changement d'itinéraire, un danger particulier...)

Bref, si on a pris du temps pour faire ce document, c'est pour que vous le lisiez ;-)

Bonne lecture !

©Valentin Tournay - Dronidrone

! LES INFOS ET NUMÉROS DE BASE !

LA TRACE DU PARCOURS

C'est par ici pour télécharger la trace GPX de ta distance : <https://bit.ly/traces-TPN2026>
On vous conseille de télécharger la trace sur votre montre ou une app GPS sur votre téléphone.

LES RÉSULTATS

Une fois la course terminée, vous pourrez retrouver votre classement via ce lien : <https://bit.ly/resultats-TPN2026>

PROBLÈME D'ITINÉRAIRE

Jérôme Hadiuk, Direction de course : 06 59 65 11 59

BESOIN D'AIDE MÉDICALE

Secouristes : 03 74 20 03 61 (le numéro figure sur votre dossard)
Urgences : 15

ABANDON

07 67 62 33 06 - Le PC vous localise suite à votre appel. Une navette est à disposition pour vous récupérer. Si vous rentrez par vos propres moyens, merci de prévenir le PC Abandon.

RETRAIT DES DOSSARDS

Évitez de venir à la dernière minute !

Le VENDREDI 8 MAI

-> pour **toutes les formules**

Entre 14h et 21h, au 9-9 bis, chemin du Tordoir, Oignies
Accès privilégié depuis la sortie 17.1 sur l'A1


Le SAMEDI 17 MAI

-> pour **toutes les formules**

Entre 4h et 10h30 puis, pour les participants au 10 KM, entre 13h30 et 15h30
au 9-9 bis, chemin du Tordoir, Oignies
Accès privilégié depuis la sortie 17.1 sur l'A1

Le **retrait pour le compte d'autrui est possible**, mais l'organisation décline toute responsabilité en cas de mauvaise blague ou de malveillance ! **Veillez à venir avec une attestation et une pièce d'identité de votre/vos camarade(s) ! Lors du retrait de dossard, un bracelet vous sera fourni. Il doit impérativement être porté au départ de la course.**

Les dossiers incomplets devront être complétés au moment du retrait. Un de nos bénévoles sera spécifiquement dédié à gérer ces cas, que nous espérons les moins nombreux possibles.








©Fabien Garin

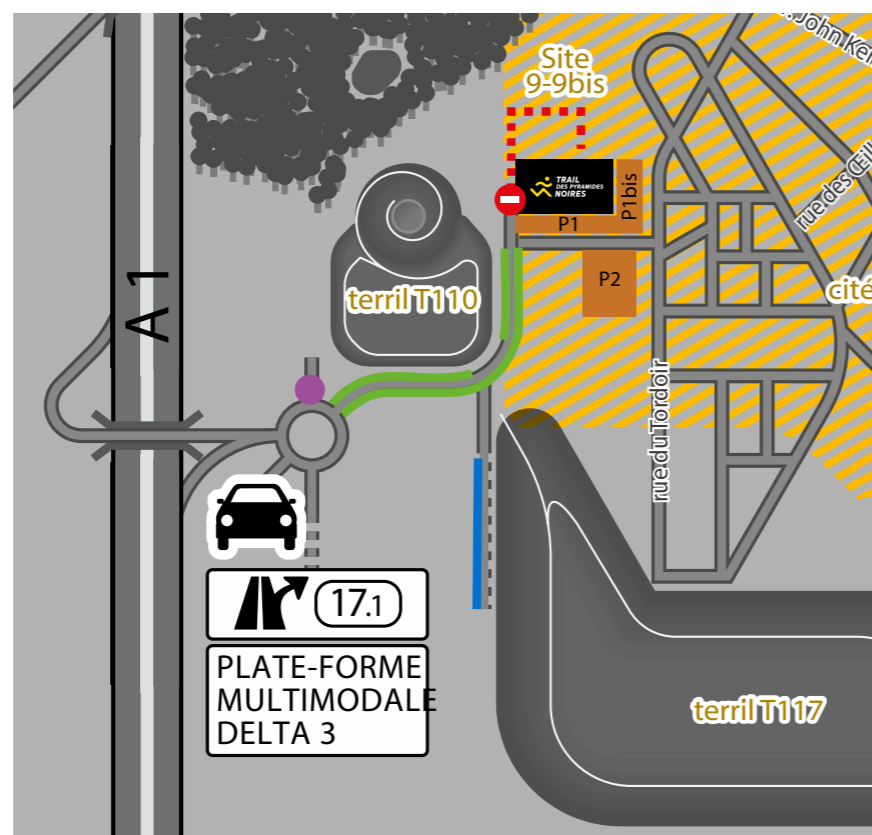
N'oubliez pas de venir récupérer vos textiles !

Si vous aviez commandé des textiles (t-shirt, chaussettes, tour de cou) lors de votre inscription ou sur notre boutique en ligne. N'hésitez pas à passer les récupérer dans la tente boutique du village d'arrivée (ouverte le vendredi 8 mai de 14h à 21h puis le samedi 9 mai de 8h à 21h30). Prenez bien votre pièce d'identité avec vous afin que l'on puisse vous remettre votre commande sans soucis !

PARKING

Afin de faciliter les accès aux secours, organisateurs et navettes, nous vous remercions de respecter les règles de stationnement suivantes :

-  Parking P1, P1 bis et P2
-  Stationnement en créneau
-  P3, parking Euralogistic
-  Stationnement en créneau
-  Stationnement ville Oignies



RÉDUISONS NOTRE IMPACT CARBONE ENSEMBLE !

Dans la mesure du possible, pensez à privilégier le covoiturage pour vous rendre sur le site du 9-9bis : c'est plus convivial, économique et surtout plus écologique.

Un événement dédié a été mis en place sur Togetzer pour faciliter la mise en relation entre participants, pensez à proposer ou à chercher une place de covoiturage !

Voilà le lien mais vous pouvez aussi flasher le QR code :
<https://togetzer.com/covoiturage-evenement/to18g6>

Et pour celles et ceux qui privilégient les mobilités douces, un espace sécurisé pour stationner les vélos sera disponible sur le site d'arrivée.



Suivi live avec DotVision. Ne courez plus seul !

Pour 9,90€, permettez à vos proches de suivre votre progression en temps réel sur la carte officielle. C'est l'outil idéal pour qu'ils sachent exactement quand vous encourager sur les spots clés ou vous attendre à l'arrivée ! Ca se passe par ici : <https://mymotion.dotvision.com/e/176550>

LE MATÉRIEL OBLIGATOIRE

Veillez à prendre en compte le matériel obligatoire car des contrôles aléatoires peuvent être effectués au départ de la course et/ou à tout moment le long du parcours.

MATÉRIEL OBLIGATOIRE POUR TOUTES LES COURSES

- Une écocup, une gourde, un bidon, peu importe, un contenant car nous ne distribuons aucun gobelet sur le #TPN !
- Des réserves alimentaires
- Une poche à déchets
- Le sourire !

123 KM :

Un sac ou tout autre moyen permettant de transporter le matériel obligatoire :

- Une lampe frontale (chargée ;-), avec une batterie/des piles de rechange
- Une couverture de survie
- Un sifflet
- 1 Litre d'eau minimum
- Un téléphone chargé, fonctionnel, sans mode anonyme, et avec les numéros des secours
- Le numéro du poste abandon mais on espère que tu n'auras pas à l'utiliser ;-)
- La trace GPX du parcours.

70 KM, 46 KM, ET 23 KM ET 23 KM MARCHÉ NORDIQUE :

- 1 Litre d'eau minimum (70 km), 500 mL pour les autres distances
- Un téléphone chargé, fonctionnel, sans mode anonyme, et avec les numéros des secours
- Le numéro du poste abandon mais on espère que tu n'auras pas à l'utiliser ;-)
- La trace GPX du parcours.

LE MATÉRIEL CONSEILLÉ

- Une casquette, un chapeau... en cas de soleil. Et oui ça arrive aussi chez nous ;-)
- Un vêtement de pluie type goretex. Il est aussi arrivé qu'il pleuve... ;-)
- 1 seconde couche chaude
- 1 seconde paire de chaussette
- Crème anti-échauffement et/ou anti-frottement
- Un peu d'argent liquide (20€)
- De la crème solaire

L'utilisation d'écouteurs est fortement déconseillée (on vous invite plutôt à écouter les encouragements tout au long du parcours).

NAVETTES ET HORAIRES DE DÉPART

Un système de navettes est mis en place avec notre partenaire, Artois Mobilités (TADAO), pour rejoindre les sites de départs.

Il est impératif de respecter les horaires indiqués ! Le départ des courses sera donné à l'heure exacte indiquée, sauf en cas d'intempéries majeures.



- 123 KM** **Départ du 9-9bis à Oignies : entre 21h et 21h30 le vendredi 8 mai**
Arrivée sur site départ ([Bois de Saint Pierre à Auchel - GPS : 50.518123, 2.450407](#)) à 23h30, départ de la course à 23h
- 70 KM** **Départ du 9-9bis à Oignies : 5h le samedi 9 mai**
Arrivée sur site départ ([Loisnord à Noeux-les-Mines - GPS : 50.472354, 2.678120](#)) à 6h30, départ de la course à 7h (Attention, vous n'aurez qu'une demi-heure pour récupérer vos dossards le jour-J si vous ne l'avez pas récupéré avant.)
- 46 KM** **Départ du 9-9bis à Oignies : 7h le samedi 9 mai**
Arrivée sur site départ ([Rue Georges Charpak à Angres - GPS : 50.405814, 2.771432](#)) à 8h15, départ de la course à 9h
- 23 KM** Départ du 9-9 bis à Oignies : **10h30 (trail), 11h (marche)** le samedi 9 mai
- 10 KM** Départ du 9-9 bis à Oignies : **16h** le samedi 9 mai
- TRAIL DES GALIBOTS** Départ 9-9 bis à Oignies : **14h** le samedi 9 mai

LE RELAIS, UNE AVENTURE COLLECTIVE !

Vous êtes inscrit·e en relais sur l'une des distances du #TPN2026, voici les infos essentielles pour organiser votre course :

- **Départ** : les relayeurs partent à la même heure que les coureurs en individuel, depuis la ligne de départ officielle.
- **Dossard unique** : un seul dossard par équipe, à transmettre entre les relayeurs sur les points de passage définis librement par votre équipe. À vous de choisir où et comment vous répartir le parcours !
- **Déplacement équipe** : seul le premier relayeur peut bénéficier de la navette pour rejoindre son lieu de départ. Les autres déplacements sont à gérer par vos soins (voiture, vélo...).
- **Organisation libre** : c'est votre équipe qui décide de l'organisation du relais : vous pouvez faire 2 relais comme 12, répartir les distances comme vous le souhaitez (2 km pour l'un, 44 pour l'autre, tout est possible). À vous de créer votre stratégie idéale !
- **Arrivée en équipe** : tous les membres de l'équipe sont invités à franchir la ligne d'arrivée ensemble, pour partager ce moment de fête.
- **Classement** : un classement relais sera publié, mais pas de podium, cette formule étant avant tout pensée pour le plaisir de courir à plusieurs.
- **Lots finishers** : chaque relayeur·euse recevra ses lots finisher (médaille, bouteille de bière #TPN2026 de la Brasserie Castelain) et l'équipe recevra une affiche personnalisée au format numérique.



Profitez de cette aventure pour vivre le TPN autrement : dans l'effort collectif, la bonne humeur, et l'esprit d'équipe !

DÉROULEMENT DE LA COURSE

Nous partons du principe que vous êtes ici pour vous faire plaisir et que vous respecterez le parcours. Celui-ci sera balisé par :

- de la rubalise réfléchissante (floquée aux couleurs du #TPN) et des bandes oranges avec textile réfléchissant. Si vous voyez de la rubalise en plastique sur le parcours, il s'agit sans doute de la signalétique d'un autre événement ;-)



- du marquage au sol avec de la peinture à la craie blanche :



le double chevron indique le chemin à suivre



La flèche indique la direction à prendre sur le prochain carrefour



3 croix blanches = tu es sur le mauvais chemin !

Des tapis de contrôle seront installés à chaque ravitaillement, ATTENTION à bien passer dessus !

- Même si vous n'avez besoin de rien au ravito, soyez vigilant et passez le tapis de contrôle. **Celui-ci nous permet de piloter la course et de vérifier votre progression**, alors jouez le jeu ! Chaque contrôle manqué sera sanctionné de 5' de pénalité. Au-delà de 2 contrôles manqués, la disqualification sera possible !
- Vous êtes venus pour grimper des terrils, on a tenu nos promesses alors évitez de couper ! **Des contrôles inopinés seront mis en place en haut de certains terrils**. Toute anomalie dans le chrono d'un participant pourra faire l'objet d'une analyse fine par le chronométreur et sa conclusion fera foi. Votre dossard doit être apparent et sur le devant pour faciliter le travail de nos bénévoles ! Ils viendront marquer votre dossard aléatoirement.

Les parcours ont globalement été uniformisés mais soyez vigilant, **suivez le balisage**, pas forcément celui ou celle qui est devant vous ! Au cas où, le QR code qui se trouve sur votre dossard vous permet d'accéder à la trace du parcours si vous avez un doute.

BARRIÈRES HORAIRES

POUR LE 123 KM

La **barrière horaire finale** est fixée à **21h45 le samedi 9 mai** (soit 22h45 de temps maximum de course, à 5,5 km/h).

Pas de barrière horaire pour les autres formats, peu de risque que vous arriviez après 21h45 ;-)

SOINS

Une équipe de secouristes sera présente **sur le site de l'arrivée** et deux **équipes mobiles** suivront la course et seront présentes au fur et à mesure **sur les ravitos**. Un médecin sera également présent pour toute intervention nécessaire pendant la course. Si vous rencontrez le moindre problème pendant la course, contactez immédiatement nos secours et essayez de vous rendre au prochain point de signalement. Ils évalueront ensuite la situation et décideront de la meilleure prise en charge. Pour rappel, **le numéro du PC secours est indiqué sur votre dossard** ;-)

Merci à **Filieris**, notre sponsor, qui nous offre des trousse de secours pour prendre soin de vous.

ABANDON

À l'impossible, nul n'est tenu... Si vous êtes contraint d'abandonner, merci de respecter la procédure suivante :

- En cas d'urgence, appelez d'abord le 15 !
- Prévenir le PC Abandon (07 67 62 33 06) avec qui vous déterminerez si vous souhaitez être rapatrié par nos soins ou par un proche. Si vous avez besoin de secours non urgent, le responsable du PC secours organisera le contact avec l'équipe des secouristes. Sinon, retour au village où vous pourrez récupérer vos lots !



RAVITAILLEMENTS

Les ravitos du parcours sont mis en place par **des bénévoles de l'IUT de Lens** qui méritent **amabilité et gentillesse** ;-)



Le ravitaillement d'arrivée sera, quant à lui, tenu par des **travailleurs en situation de handicap intellectuel des Papillons Blancs de Lille**, on compte sur votre bienveillance. Ils viennent bénévolement pour vous accueillir ;-)



Le ravitaillement solide vous est offert par notre partenaire Leclerc Loison -sous-Lens et le ravitaillement liquide par notre partenaire Nicollin !

Un grand merci à eux !

Les ravitos seront constitués de produits liquides (café, thé, sirops, Saint Yorre, sodas, jus, boissons énergétiques, soupe) et de produits solides sucrés ou salés (gâteaux, fruits secs, chocolat, biscuits salés, navettes jambon/pâté/fromage, tartines de chocolat ou confiture, bonbons, oranges, bananes, pâte de fruits). Nous vous proposerons régulièrement des spécialités régionales à (re)découvrir ;-)

Si vous souhaitez avoir le détail, tout se trouve par ici : <https://bit.ly/traces-TPN2026>



L'eau sur les ravitos et le village d'arrivée est fournie par notre partenaire Veolia. Il se peut que l'eau ait un petit goût pour les palais des plus sensibles d'entre vous, aussi nous mettons à disposition des sirops pour masquer celui-ci.

Pensez à l'environnement, veillez à ne pas jeter vos déchets en pleine nature. Des poubelles de tri sont présentes sur chaque ravito et sur le village d'arrivée.

Il est difficile de satisfaire les habitudes et les goûts de tout le monde, aussi nous vous invitons à compléter par vos soins vos propres ravitaillements. Nous rappelons que nous autorisons une assistance personnalisée et que nous préférons que celle-ci s'effectue aux points de ravito officiels ou sur les points de rencontre recommandés. Notre équipe a d'ailleurs travaillé sur un roadbook accompagnant que vous pouvez retrouver par ici : <https://bit.ly/4dYTQNr>

EMPLACEMENT ET HORAIRES DES RAVITOS

POUR LES 123, 70, 46 ET 23 KM

Ravito 1 - liquide (17/123km)

Proche du centre équestre de Labeuvrière - rue verte

Ravito 2 (32/123km)

Local de l'amicale des joyeux boulistes - rue de Mont Saint-Eloi, Calonne-Ricouart

Ravito 3 (50/123km)

Salle Georges Bénéfice - rue de Verdrel, Hersin-Coupigny

Ravito 4 (76/123km - 21/70km)

Base 11/19, Loos-en-Gohelle

Ravito 5 (101/123km - 46/70km - 20/46km)

Espace Jules Ladoumègue - rue Jeannette Prin, Méricourt

Ravito 6 (118/123km - 63/70km - 37/46km)

Ferme pédagogique - 66 rue Picasso, Courrières

Ravitaillement sur site d'arrivée :

Moins fourni, il sert pour les fringales avant d'aller voir les foodtrucks !

POUR LE 23 KM (TRAIL ET MARCHE NORDIQUE)

Ravito (11/23 km)

Halle d'activités Léo Lagrange, Carvin

Ravitaillement sur site d'arrivée :

Moins fourni, il sert pour les fringales avant d'aller voir les foodtrucks !

HORAIRES :

Rav 1 : de 00h20 à 1h45

Rav 2 : de 01h45 à 4h15

Rav 3 : de 3h10 à 7h30

Rav 4 : de 5h30 à 12h20

Rav 5 : de 8h00 à 17h15

Rav 6 : de 9h40 à 20h30

Rav 23 KM : 11h00 à 14h30

VESTIAIRES, SACS D'ALLÈGEMENT

Un vestiaire sera disponible sur le site de l'arrivée, au niveau du retrait des dossards. Pour les sacs d'allègement (drop bag) sur le 123 km, une personne de l'organisation sera chargée spécifiquement de récupérer vos affaires sur les sites de départ. Il faudra néanmoins veiller à vous faire enregistrer ! Ils seront disponibles au ravito de Loos-en-Gohelle et rapatriés vers l'arrivée au fur et à mesure du déroulement de la course. Veiller à n'y mettre que le nécessaire ;-)

RÉCUPÉRATION

Des douches de rinçage sont disponibles sur le village d'arrivée (attention, l'eau ne sera pas chaude c'est juste pour vous rincer un peu).

À l'arrivée, une équipe de kinés sera là pour vous aider à récupérer !

Comme chaque année, les étudiants en kinésithérapie seront présents pour vous proposer des massages post-course bien mérités. À leurs côtés, l'association XADE Recovery installera un espace complet dédié à la récupération : massages, cryothérapie ou thermothérapie (selon les conditions météo), pressothérapie, taping... Ah, et le plus important ! N'oubliez pas votre maillot de bain et une serviette si vous souhaitez profiter du sauna mobile de Feu Nomade qui se trouvera sur le village d'arrivée.



XADE accompagne de jeunes athlètes de haut niveau confrontés à des contraintes financières, en leur offrant un accès à des soins indispensables à leur performance. En échangeant avec eux sur place, vous découvrirez leurs missions, leurs actions solidaires et peut-être même leur programme immersif « Dans la peau d'un élite ». Un moment pour souffler, récupérer... et soutenir une belle cause.

REMISE DES RÉCOMPENSES

Vous prévoyez de courir comme Flash (McQueen) et d'arriver premier·ère ? Alors ne manquez pas la remise des lots ! Les podiums auront lieu tout au long de l'après-midi sur le village d'arrivée, dans une ambiance festive et chaleureuse (ces créneaux sont donnés à titre indicatif et sont susceptibles d'évoluer le Jour-J) :



- Pour le **123 km hommes** : entre 12h et 12h30
- Pour le **123 km femmes** : entre 15h30 et 16h
- Pour le **70 km hommes** : entre 14h et 14h30
- Pour le **70 km femmes** : entre 17h30 et 18h
- Pour le **46 km hommes** : entre 13h30 et 14h
- Pour le **46 km femmes** : entre 14h et 14h30
- Pour le **23 km trail hommes et femmes** : entre 14h et 14h30
- Pour le **10 km hommes et femmes** : entre 17h30 et 18h

MANGER & BOIRE !

Si vous avez pris l'option repas, votre ticket vous sera remis avec votre dossard. Il vous suffira de le présenter à l'un des foodtrucks présents sur le village d'arrivée. Si vous ne l'avez pas pris, pas d'inquiétude, vous pourrez régler directement votre repas auprès des foodtrucks le jour-J. Chaque participant bénéficie d'une boisson offerte à l'issue de la course. Pour en bénéficier, il vous suffira de détacher le bon boisson de votre dossard et de le présenter au bar, installé au cœur du village, animé par des jeunes de l'IUT de Lens.



Partenaire du #TPN depuis 2023, la brasserie Castelain offre une bière aux couleurs du #TPN à tous les participants. Elle sera à récupérer sur le village d'arrivée au niveau de la tente de remise des lots.

L'équipe de la Brasserie tiendra également un stand au sein du village d'arrivée où vous pourrez acheter de la bière produite dans le Bassin minier (à Bénifontaine).



Notre équipe aime les projets un peu fous et qui ont du caractère ! Ch'ti Génépi, c'est une boisson artisanale inspirée à la fois des sommets alpins et des terrils du Bassin minier. Imaginée et brassée par une bande de copains du coin, cette liqueur unique mêle amour des montagnes et attachement à leur territoire d'origine.

Vous pourrez retrouver leur stand sur le village d'arrivée pour découvrir leur univers... et goûter (avec modération !) cette création locale, 100 % made in Bassin minier.

LE #TPN, UN ÉCO-ÉVÉNEMENT

Comme vous le savez l'environnement nous tient à coeur, chaque année nous essayons de réduire davantage l'empreinte carbone du #TPN.

- Un parcours établi dans le respect de la biodiversité et utilisation de rubalise réutilisable !
- Une réduction de l'impact environnemental grâce aux navettes Artois Mobilité
- Des lots respectueux de l'environnement : la médaille en bois et la bière locale de la Brasserie Castelain
- La mise en place d'un système de distribution d'eau potable par Véolia-Eaux de l'Artois, qui nous permet d'éviter la production d'au moins 3000 bouteilles plastiques.
- Un geste pour la revalorisation des déchets : tri sélectif, bacs à compost, bouteilles consignées..



Une valorisation de l'économie circulaire à travers une écobox sportive (recyclage de votre matériel sportif usagé) proposé par la MAIF et un espace détente mis à disposition par la Dynamique Insertion Emploi de la ressourcerie du SYMEVAD à Evin-Malmaison.



Vêtu.e.s de chasubles vertes, des bénévoles de l'association World Clean Up Day seront présents sur le village pour veiller au respect du tri des déchets. Ils/elles vous proposeront des animations de sensibilisation à la pollution des déchets abandonnés et à ses conséquences sur l'environnement; la santé et la biodiversité. N'hésitez pas à aller voir leur stand et à leur poser des questions !



Les Alchimistes seront présents sur le village d'arrivée pour sensibiliser les participants et les spectateurs à l'importance du compostage pour la réduction des déchets et la préservation de l'environnement. Venez échanger avec leur équipe passionnée qui vous expliquera comment transformer vos déchets organiques en compost de qualité, tout en réduisant votre empreinte écologique.

C'est d'ailleurs en partie grâce à leur action que le #TPN a pu réduire significativement sa production de déchets non recyclables : entre 2023 et 2025, nous sommes passés de 140 kg à seulement 40 kg, malgré une augmentation de 600 participants. En parallèle, 130 kg de compost ont été produits, permettant de valoriser les déchets organiques générés pendant l'événement.

LES BONS PLANS ET PROJETS À DÉCOUVRIR PENDANT LE #TPN2026



PHOTO & VIDÉO

Nous avons la chance d'avoir un photographe pro, [Gaëtan Flamme](#), ainsi que deux bénévoles, Philippe Christaud-Braize et Line Dubeth, présents sur le parcours. Leurs clichés seront disponibles après l'événement sur notre site, rubrique « Photos et Vidéos ». Ils ne croiseront peut-être pas tout le monde, mais trois étudiants de l'IUT seront aussi mobilisés sur le village d'arrivée pour immortaliser votre passage de la ligne et vos plus beaux sourires, avec vos proches, dans le cadre photo #TPN.

Pour capturer l'esprit du #TPN2026, une équipe vidéo, composée de [Dronidrone](#) et [Ulloa Films](#), suivra les participant·es tout au long du parcours. Un aftermovie sera réalisé, alors n'oubliez pas de mettre vos plus belles chaussettes de trail et d'afficher vos plus beaux sourires !

LE #TPN AU FÉMININ, UN DÉFI COLLECTIF

Cette année, nous accompagnons une quarantaine de femmes dans leur reprise d'une activité physique avec un beau défi : participer aux 10 km du #TPN2026. Ce projet rend la pratique sportive plus accessible en valorisant le dépassement de soi et l'élan collectif. Grâce au soutien de la DRAJES, du campus 135 BPM, de l'ERBM, de Filiéris et de l'UFOLEP, cette aventure prend vie. Le jour J, les participantes seront suivies par l'équipe vidéo [Losange Noir](#). Si vous les croisez sur le parcours, n'hésitez pas à les encourager !

LES COMPLICES D'AVENTURE, COURIR ENSEMBLE, AUTREMENT

Dans le cadre d'un partenariat avec les [Papillons Blancs de Lille](#), des binômes solidaires ont été créés entre des travailleurs en situation de handicap intellectuel et des coureurs volontaires. Ensemble, ils relèveront le défi du 10 km, du 23 km ou du 46 km du #TPN2026. Après 2 rencontres préparatoires pour faire connaissance et s'entraîner ensemble, ces duos partageront bien plus qu'un dossard : un vrai moment de solidarité, de dépassement de soi et de joie sur nos jolis terrils. N'hésitez pas à les encourager chaleureusement !


OUTDOORVISION

Partagez vos traces de course sur [Outdoorvision](#) et tentez de gagner des lots supplémentaires ! En téléchargeant vos traces GPS (Garmin, Polar, Suunto, ou Décathlon) ou en les saisissant manuellement, vous contribuez à la meilleure connaissance des sports outdoor et à la préservation des sites de pratique. Pour participer, créez un compte sur Outdoorvision et synchronisez votre montre connectée. À la clé : des lots exclusifs à gagner !

LES TERRILS, DES MARQUEURS PAYSAGERS EXCEPTIONNELS !

Un grand nombre des terrils dont vous allez faire l'ascension font partie de la Chaîne des terrils du Bassin minier du nord de la France qui ont été classés au titre des sites et monuments naturels le 28 décembre 2016. Ce classement fait suite à l'inscription du Bassin minier au Patrimoine mondial de l'UNESCO en 2012.

Il témoigne du récent changement de regard intervenu sur un paysage original, entièrement façonné par l'homme. Le classement, protection pérenne et reconnaissance nationale de ce paysage, permet à la fois de préserver la silhouette monumentale des terrils et de concilier l'accueil des visiteurs avec les impératifs de sécurité et de préservation.



ENVIE D'EN DÉCOUVRIR DAVANTAGE SUR LE TERRITOIRE ?

LE LOUVRE-LENS

Inauguré en 2012, le Louvre-Lens accueille les collections du musée du Louvre à Paris. Le musée propose de nombreuses visites, ateliers et animations pour tous les publics. On en profite pour vous rappeler que la Galerie du temps, renouvelée en décembre 2024, est gratuite pour toute l'année ;-)

ESCAPADES 62

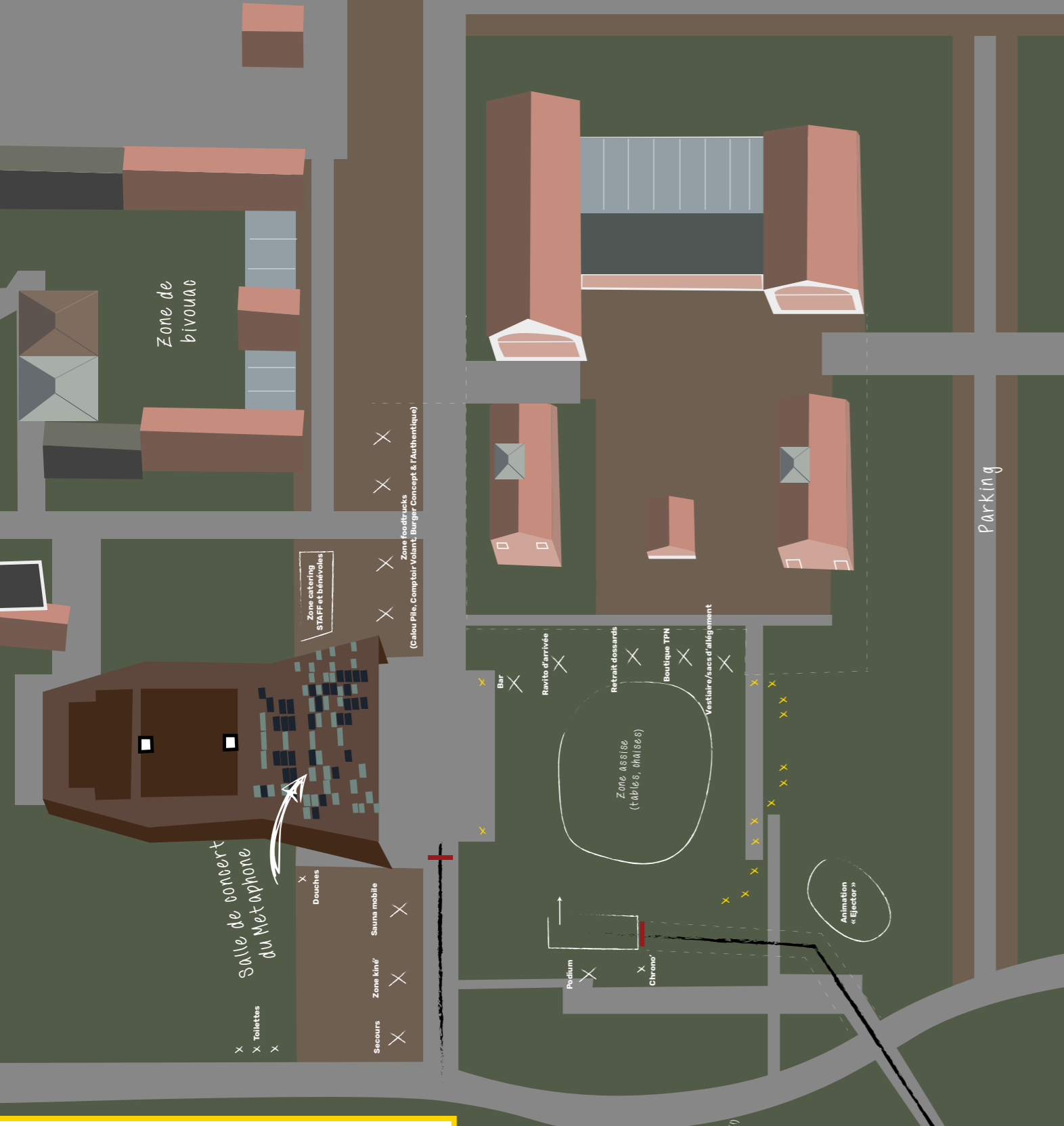
Le Département du Pas-de-Calais propose un outil numérique qui permet de découvrir toutes les activités de sport et de nature disponibles dans le département. Diverses pratiques de plein air sont mises en avant (activités nautiques, randonnées, char à voile, etc.). On peut y retrouver également un calendrier événementiel, des traces GPX, des fiches randos imprimables, une recherche par activité, distance, dénivelé ou secteur géographique... Plus d'infos sur : www.escapade62.fr

LES GRANDS SITES DU BASSIN MINIER PATRIMOINE MONDIAL

Lors de votre aventure sur le #TPN2026, vous avez pu découvrir 2 des 5 grands sites (le 11-19 à Loos-en-Gohelle et le 9-9bis à Oignies). On vous conseille donc de découvrir les 3 autres : le Centre Historique Minier à Lewarde et Arenberg Créative Mine à Wallers qui sont les fosses d'extraction les mieux préservées depuis la fin de l'exploitation ainsi que la Cité des Électriciens à Bruay-La-Buissière, l'un des plus anciens corons du territoire.

On vous invite à vous tourner vers l'[office de tourisme de Béthune-Bruay](#) et [Lens tourisme](#) pour vous accompagner dans votre découverte du territoire.

PLAN DU VILLAGE D'ARRIVÉE



X Stands partenaires incluant :

- La Brasserie Castelain, Hyundai, Wizwedge, les ateliers Ma Beauté, Etika Spiruline, Noko/Kombucha, Forever Living Product, la Tribu du Chocolat, l'atelier D'Lys, Vera Cycling, le Département du Pas de Calais, Poz'Dej, Ch'ti genepi & la Cabane Harmonie



POUR VOS PROCHAINES AVENTURES SPORTIVES...



Spécialiste de l'équipement technique, FUGA accompagne les coureurs avec des sacs d'hydratation ultra-légers et ergonomiques. Si les vainqueurs des grandes distances du #TPN2026 auront le privilège d'en recevoir sur le podium, ces sacs sont avant tout conçus pour offrir à chaque traileur un confort absolu et un accès rapide à l'essentiel en pleine course. Ne laissez plus vos accessoires vous encombrer. Allez checker le site internet de FUGA pour trouver le sac qui se fera oublier lors de vos prochaines sorties !



Pour vous mener vers vos nouvelles aventures sportives, optez pour l'électrique avec le Groupe Lempereur ! Partenaire mobilité du #TPN, le groupe met en avant la gamme Hyundai et ses technologies innovantes. Que ce soit pour rejoindre vos lieux d'entraînement ou partir en week-end trail, profitez de véhicules performants, spacieux et éco-responsables. Venez découvrir leurs modèles sur le village et passez au mode durable pour vos futurs défis !



OFF Course Douai rejoint la grande famille du #TPN en tant que partenaire officiel pour le lot textile du 10 km. Spécialiste du running et du sport, OFF Course Douai s'engage à offrir des produits de qualité pour accompagner les coureurs dans leur aventure. Leur présence sur le Trail des Pyramides Noires est une belle opportunité pour découvrir des équipements adaptés et profiter de leur expertise.



Pour la première fois, le Trail des Pyramides Noires 2025 accueille la [Maison du Trail de Béthune](#) en tant que partenaire ! Spécialisée dans l'accompagnement des passionnés de trail, la Maison du Trail soutient les athlètes à travers des conseils, des équipements et des événements dédiés. Ils offriront des lots pour les podiums et partagent avec nous leur passion pour les sports de plein air.



Cette année, le Trail des Pyramides Noires court en musique avec [RTL2 Nord](#) ! Présente sur le village d'arrivée, l'équipe vous accompagnera tout au long de la journée dans une ambiance pop-rock énergisante. Et pour prolonger l'expérience, RTL2 Nord a concocté une playlist running exclusive spéciale #TPN2026 : idéale pour vos entraînements. À vos écouteurs : <https://bit.ly/RTL2-running-TPN>



Partenaire du #TPN sur le projet que l'on porte avec 100 femmes, [Wizwedge](#) conçoit des chaussures de running innovantes, imaginées pour réduire les risques de blessures grâce à une technologie brevetée qui limite les impacts et favorise un meilleur équilibre postural. Ils offriront des lots aux podiums et tiendront un stand sur le village d'arrivée : l'occasion de découvrir leur approche sport-santé et peut-être de trouver chaussure à votre pied !


LE #TPN2026, C'EST AUSSI GRÂCE À EUX !

LE RÉSEAU DES ENTREPRISES AMBASSADRICES DU #TPN

Des entreprises locales s'engagent à nos côtés pour faire vivre le Trail des Pyramides Noires. En rejoignant le réseau des entreprises ambassadrices, elles soutiennent concrètement l'organisation de l'événement et affirment leur attachement à la valorisation du Bassin minier, inscrit au Patrimoine mondial de l'UNESCO. Grâce à leur appui, nous renforçons chaque année le lien entre sport, territoire et fierté collective.

LE DÉPARTEMENT DU PAS-DE-CALAIS ET LES AGGLOMÉRATIONS TRAVERSÉES

Enfin, le #TPN ne pourrait voir le jour sans le soutien précieux de ses 4 financeurs : le Département du Pas-de-Calais, l'Agglomération de Béthune-Bruay Artois Lys Romane, l'Agglomération de Lens-Liévin et l'Agglomération Hénin-Carvin. Leur appui financier permet de faire vivre l'événement, tout en valorisant un parcours unique qui traverse ces territoires riches en patrimoine, en nature et en histoire. Merci à eux de nous permettre de révéler ces pépites du Bassin minier à travers l'effort, le partage et la fête.



CONTACTS

Responsable Sports et Nature

Gilles Briand

gbriand@missionbassinminier.org

Tél. : 03 21 08 72 74 ou 06 08 56 26 91

Chargé de mission Sports et Nature

Ewan Urvoy

eurvoy@missionbassinminier.org

Tél. : 07 68 25 50 50

Chargée de communication

Adeline Bouvier

abouvier@missionbassinminier.org

Tél. : 03 21 08 72 72 ou 06 45 80 38 42

@Alexis Berg

Financeurs



Partenaire média



Sponsors



Partenaires

